



Dot. Alberto Manella
Studio di Geologia

Geologia Applicata | Geotecnica | Geologia Ambientale
Idrogeologia | Idrologia | Idraulica

Studio geologico a supporto
del Piano di Governo del Territorio
(Modifica formulata sulla base delle prescrizioni
della Provincia di Cremona del 28-02-2012)

L.R. 11-03-2005 n. 12 - D.M. 14-01-2008 - D.G.R. 30-11-2011 n. 82616

CARTA DI FATTIBILITA' DELLE AZIONI DI PIANO

Committente
Comune di Capralba

Località
Comune di Capralba (CR)

Tavola n.
6b

Scala
1:10.000






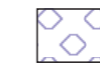
Data
Maggio 2012

Progettista
Dot. Geol. Alberto Manella



via degli Alpini 12, 24064 Grumello del Monte (BG) | tel/fax 035 831209
C.F. 01118760973 | P.IVA 02383900160
alberto@studiomanello.it | www.studiomanello.it

LEGENDA

-  Classe 1 - Fattibilità senza particolari limitazioni
-  Classe 2 - Fattibilità con modeste limitazioni
-  Classe 3 - Fattibilità con consistenti limitazioni
-  Classe 4 - Fattibilità con gravi limitazioni
-  Fontanile
-  Zone Z2a e Z2b
Zona Z4a

